



cartina ed itinerari turistici
Santa Cruz de Tenerife


Puertos de Tenerife
 Autoridad Portuaria de S/C de Tenerife


GRATIS INFO
00 800 100 101 000

www.webtenerife.com


Collaboratore
 Excmo. Ayuntamiento de Santa Cruz de Tenerife
 Excmo. Ayuntamiento de San Cristóbal de La Laguna
 Turismo de Tenerife
 Auditorio de Tenerife

momo marrero

ITINERARIO CLASSICO

Scegliere questo itinerario dà al visitatore l'opportunità di avere una visione d'insieme della città in quanto tocca varie zone di altri itinerari. Lasciando la Plaza de la Candelaria, attraverso la Calle del Castillo, passando per il Parlamento delle Canarie (1), il Mercato Municipale (2), il nuovo edificio che ospita il Presidente della Regione Autonoma delle Canarie (3), L'Ermida di San Telmo (4), il Museo di Storia Naturale (5) ed infine la Chiesa de la Concepción e la zona ad essa limitrofa (6).

Durata approssimativa:
 2 ore e 30 minuti

Colore dell'itinerario:
 Blu


SPIAGGIA LAS TERESITAS

È possibile trovare una fermata d'autobus all'uscita pedonale per il Porto, dove ogni 15 minuti si ferma l'autobus n. 910 (l'autobus verde) che porta direttamente alla spiaggia "Las Teresitas" (Ultima fermata).

La spiaggia "Las Teresitas" ha circa 2 Km di sabbia bianca.

Il paese di San Andrés si trova a 5 minuti a piedi ed offre una gran varietà di ristoranti di pesce.

Durata approssimativa:
 20 minuti in autobus

Colore dell'itinerario:
 Arancio

ITINERARIO CULTURALE

Il visitatore conoscerà alcuni dei posti più interessanti della città, dal punto di vista culturale ed storico. Lasciando la Plaza de la Candelaria, il tour condurrà il visitatore attraverso il Palacio de Carta (1); La chiesa di San Francisco (2); il Museo di Belle Arti del Palazzo Comunale (3); il Teatro Guimerà (4); il Centro d'Arte La Recova (5); Museo di Arte Moderno TEA (6); il Museo di Storia Naturale (7); ed infine la Chiesa de la Concepción e l'aria limitrofa (8).

Durata approssimativa:
 2 ore

Colore dell'itinerario:
 Verde

ITINERARIO COMMERCIALE

Il centro città è di per se stesso un enorme centro commerciale all'aperto. Nel percorrere questo itinerario il visitatore avrà l'opportunità di conoscere alcune delle zone più tradizionali dello shopping. Lasciando la Plaza de la Candelaria, l'itinerario percorre le seguenti vie: Calle Bethencourt Alfonso, Calle de El Pilar e Calle del Castillo, la più trafficata. Altre alternative sono le seguenti: Calle de Candelaria, Suárez Guerra, San Clemente, Viera y Clavijo; Villalba Hervás.

Durata approssimativa:
 2 ore


Colore dell'itinerario:
 Rosso

STORICO ED ARTISTICO


Se desiderate conoscere in maniera più approfondita la parte storica ed artistica della nostra città, vi suggeriamo di visitare i seguenti luoghi:

La chiesa di Nostra signora, La Concepción **1**, che venne iniziata intorno al 1500, ove si trova ancora la croce portata dai conquistatori spagnoli nel 1994 che diede il nome a Santa Cruz. Nelle vicinanze di questa chiesa si trova la calle de la Noria, la Casa de Carta... pittoreschi esempi di vie ed edifici che conservano ancora l'architettura locale delle Canarie del 18° secolo.

Il castello di San Juan [1643] **2** ed i castelli di San Cristóbal, attualmente Plaza de España e Paso Alto, formano un anello difensivo dell'isola contro i



PLACES



PLACES

pirati. Nelle vicinanze si trova il palazzo dell'Opera, il Parco Marittimo ed il Palmetto.

La ben nota Plaza del Principe [1860] **3** vicino a questa piazza si trovano gli edifici del Circulo de Amistad, la Biblioteca Municipale ed il Museo delle Belle Arti, tutti questi degli splendidi esempi dello stile romantico classico del 19° secolo.

Il Museo Militare [1884] **4** che si trova nel Barranco de Almeida dove si espone il leggendario cannone noto come "la Tigre", un colpo di questo cannone ferì gravemente l'Ammiraglio Nelson quando cercava di conquistare Tenerife nel 1797, si trovano inoltre in questo museo documenti relativi alla successiva resa britannica e varie bandiere.

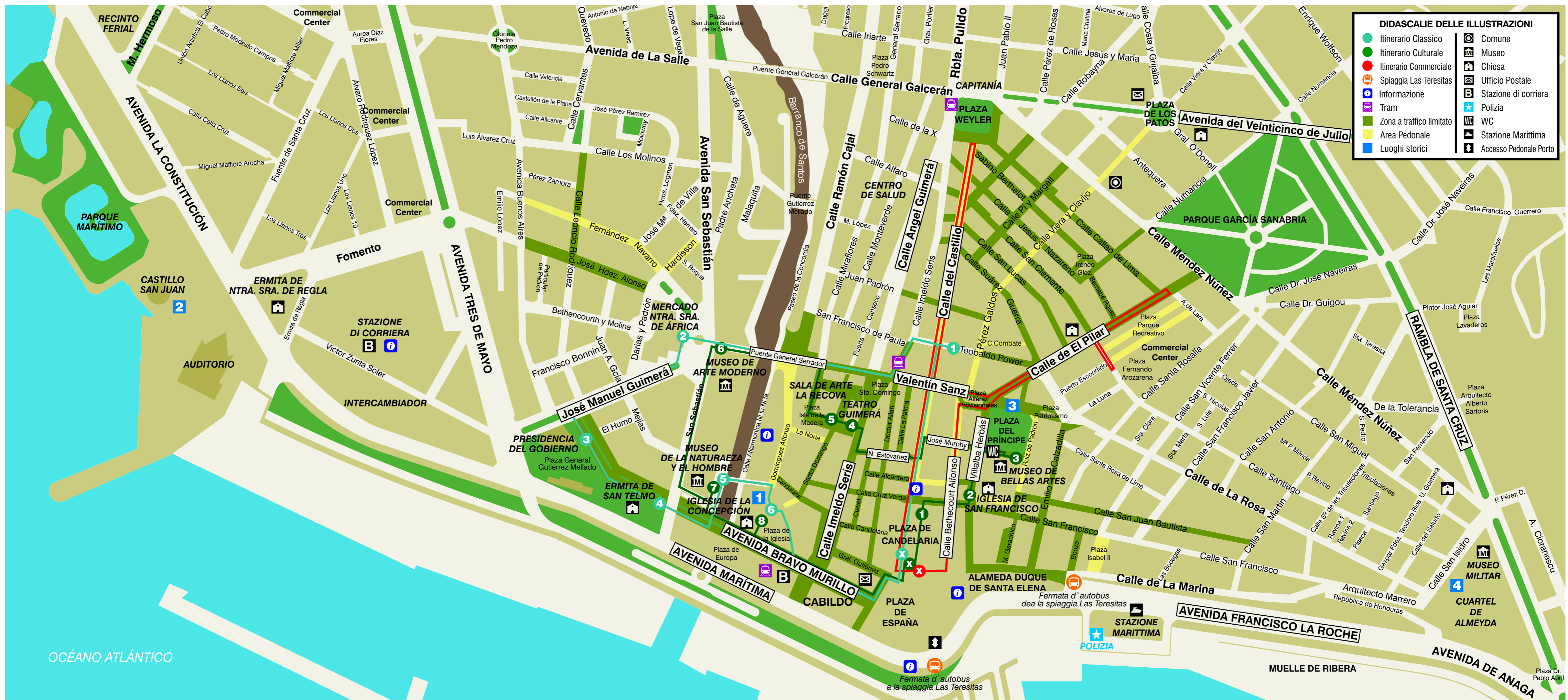
LA LAGUNA

A 9 km. Santa Cruz, una storica visita, dichiarata dall'UNESCO Beni Culturali, Patrimonio dell'Umanità, con un percorso originale dell'anno 1500, che è rimasto invariato sin dalla sua creazione, il modello urbano per le città nel Nuovo Mondo.

Città che coniuga la cultura con un esercizio commerciale tradizionale, diversi tascas e ristoranti, oltre a un servizio gratuito di visite guidate dal centro storico.

Durata approssimativa:
 40 minuti in tram.





DIDASCALIE DELLE ILLUSTRAZIONI

	Itinerario Classico		Comune
	Itinerario Culturale		Museo
	Itinerario Commerciale		Chiesa
	Spiaggia Las Teresitas		Ufficio Postale
	Informazione		Stazione di corriera
	Tram		Polizia
	Zona a traffico limitato		WC
	Area Pedonale		Stazione Marittima
	Luoghi storici		Accesso Pedonale Porto

OCEANO ATLANTICO

MUELLE DE RIBERA

Plaza Dr. Pablo Abri