# Marinas

Tenerife
La Gomera
La Palma
El Hierro

To discover the Atlantic
Découvrir l'Atlantique
Den Atlantik entdecken

Ports of Tenerife
Port Authority of S/C de Tenerife

# Services | Services | Dienstleistungen

- Water | Eau | Wasser
- Electricity | Électricité | Stromversorgung
- Fuel | Carburant | Treibstoff
- Toilets | Toilettes | Toiletten
- Showers | Douches | Duschen
- Internet
- Security | Sécurité | Sicherheit
- Weather forecast | Prévisions météorologiques | Wettervorhersage
- Oil reception | Réception d'huile | Entsorgung: Öl
- Waste reception | Réception des déchets | Entsorgung: Abfälle
- Sewage | Eaux résiduelles | Abwasser
- Laundry | Buanderie | Waschsalon
- Parking | Parking | Parkplatz
- Chandlers | Navires | Bootsausstatter
- Reparation & maintenance services | Services de réparations sous-marines | Reparaturwerft & Schiffswartung
- Diving services | Services de plongée | Taucherarbeiten
- Sail Reparation | Réparation de voiles | Segelreparatur
- Towing service | Service de remorquage | Abschleppdienst
- Mooring | Amarrage | Liegeplätze
- Pilots | Pilotes | Seelotsen
- Storage lockers | Casiers de stockage | Schließfächer
- Ramp | Rampe | Rampe
- Dry dock | Cale sèche | Trockendock
- Travel lift | Ascenseur | Travellift
- Ice | Glace | Eis
- Forklift | Chariot élévateur | Gabelstapler
- Lights | Lumières | Lichter
- Berths | Mouillages | Liegeplätze
- Max. Length | Longueur max. | Max. Länge
- Max. Draught | Tirant max. | max. Tiefgang
- Max. Beam | Largeur max. | max. Breite
- Jetty | Jetée | Anlegesteg
- Hangar | Hangar | Hangar
- Height | Hauteur | Höhe
- Shipyard | Chantier naval | Werft

**© Pictures | © Images | © Fotografien**
Autoridad Portuaria de S/C de Tenerife
Promotur, Turismo de Canarias
Turismo de Tenerife
Patronato de Turismo del Cabildo Insular de La Palma
Patronato de Turismo del Cabildo Insular de La Gomera
Patronato de Turismo del Cabildo Insular de El Hierro
Ayuntamiento de San Cristóbal de La Laguna
Calero Marinas - Marina La Palma
Auditorio de Tenerife Adán Martín
**www.turismodecanarias.com**

**Autoridad Portuaria de Santa Cruz de Tenerife**
Edificio Junta del Puerto
Avda. Francisco La Roche, 49
38001 S/C de Tenerife
**commercial@tenerifeport.org**
**www.puertosdetenerife.org**

# The best weather to navigate
# Le meilleur temps pour la voile
# Das beste Segelwetter

**22°** Temperature Average
Température moyenne
Durchschnittstemperatur

**4,800** hours
of sunlight a year
heures
de soleil par an
sonnenstunden
im Jahr

**17-23°** Sea temperature
Température de la mer
Meerestemperatur

Northeast "Trade winds":
Are the prevailing winds which blow force 3/4 in Winter and 4/5 in Summer.

Usually, blow on the South side of the Açores anti-cyclone (Latitude 30°).

Limits: Latitude 25°N in Winter/ Latitude 30°N in Summer.

The cold Canary Current runs in the same direction from the Northwestern coast of Africa to the Caribbean, making an enyojable trasatlantic voyage.

Les « Vents Alizés » du nord-est:
ils sont les vents dominants avec force 3/4 en hiver et 4/5 en été.

Généralement, ils soufflent dans la zone sud de l'anticyclone des Açores (Latitude 30°).

Limites: Latitude 25° N en hiver / Latitude 30° N en été.

Le courant froid des îles Canaries s'exerce dans la même direction de la côte nord-ouest de l'Afrique vers les Caraïbes pour vous un rendre très agréable voyage transatlantique.

Nordost"passate":
Die vorherrschenden Winde der Stärke 3/4 im Winter und 4/5 im Sommer.

Sie wehen normalerweise südlich des Azorenhochs (Breitengrad 30°).

Grenzwerte: Breitengrad 25°N im Winter/ Breitengrad 30°N im Sommer.

Der kühle Kanarenstrom fließt von der nordwestlichen Küste Afrikas bis in die Karibik in dieselbe Richtung und ermöglicht so eine angenehme transatlantische Reise.

# Nautical miles | Miles nautiques | Nautische Meilen

| | Agadir | Arrecife – Lanzarote | Cádiz | Casablanca | Dakar | Funchal – Madeira | Gibraltar | La Estaca – El Hierro | Las Palmas – Gran Canaria | Lisboa | Mindelo – São Vicente | Porto Santo | Praia – Santiago | Puerto del Rosario – Fuerteventura | San Sebastián de La Gomera | Santa Cruz de La Palma | Santa Cruz de Tenerife |
|---|---|---|---|---|---|---|---|---|---|---|---|---|---|---|---|---|---|
| Agadir | | 224 | 431 | 268 | 1113 | 395 | 447 | 470 | 334 | 581 | 1172 | 395 | 1212 | 252 | 431 | 438 | 372 |
| Arrecife – Lanzarote | 224 | | 585 | 419 | 911 | 303 | 609 | 245 | 111 | 624 | 941 | 302 | 1110 | 33 | 202 | 230 | 192 |
| Cádiz | 431 | 585 | | 190 | 1499 | 576 | 73 | 784 | 687 | 250 | 1544 | 550 | 1591 | 612 | 745 | 745 | 703 |
| Casablanca | 268 | 419 | 190 | | 1326 | 472 | 203 | 618 | 528 | 328 | 1385 | 440 | 1423 | 449 | 578 | 588 | 551 |
| Dakar | 1113 | 911 | 1499 | 1326 | | 108 | 1502 | 830 | 839 | 1543 | 465 | 1100 | 349 | 882 | 838 | 892 | 862 |
| Funchal – Madeira | 395 | 303 | 576 | 472 | 1084 | 4 | 612 | 296 | 282 | 530 | 1044 | 40 | 1125 | 303 | 275 | 240 | 264 |
| Gibraltar | 447 | 609 | 73 | 203 | 1502 | | | 815 | 701 | 277 | 1559 | 587 | 1597 | 636 | 776 | 778 | 724 |
| La Estaca – El Hierro | 470 | 245 | 784 | 618 | 830 | 612 | 815 | | 137 | 782 | 821 | 324 | 864 | 237 | 47 | 54 | 117 |
| Las Palmas – Gran Canaria | 334 | 111 | 687 | 528 | 839 | 296 | 701 | 137 | | 710 | 869 | 300 | 915 | 101 | 94 | 134 | 53 |
| Lisboa | 581 | 624 | 250 | 328 | 1543 | 282 | 277 | 782 | 710 | | 1552 | 500 | 1623 | 651 | 743 | 734 | 710 |
| Mindelo – São Vicente | 1172 | 941 | 1544 | 1385 | 465 | 530 | 1559 | 821 | 869 | 1552 | | 1060 | 148 | 912 | 829 | 899 | 853 |
| Porto Santo | 395 | 302 | 550 | 440 | 1100 | 104 | 587 | 324 | 300 | 500 | 1060 | | 1125 | 304 | 298 | 274 | 280 |
| Praia – Santiago | 1212 | 1110 | 1591 | 1423 | 349 | 4 | 1597 | 864 | 915 | 1623 | 148 | 395 | | 976 | 890 | 909 | 910 |
| Puerto del Rosario – Fuerteventura | 252 | 33 | 612 | 449 | 882 | 40 | 636 | 237 | 101 | 651 | 912 | 304 | 976 | | 194 | 227 | 164 |
| San Sebastián de La Gomera | 431 | 202 | 745 | 578 | 838 | 1125 | 776 | 47 | 94 | 743 | 829 | 298 | 890 | 194 | | 51 | 64 |
| Santa Cruz de La Palma | 438 | 230 | 745 | 588 | 892 | 303 | 778 | 54 | 134 | 734 | 899 | 274 | 909 | 227 | 51 | | 98 |
| Santa Cruz de Tenerife | 372 | 192 | 703 | 551 | 862 | 275 | 724 | 117 | 53 | 710 | 853 | 280 | 910 | 164 | 64 | 98 | |

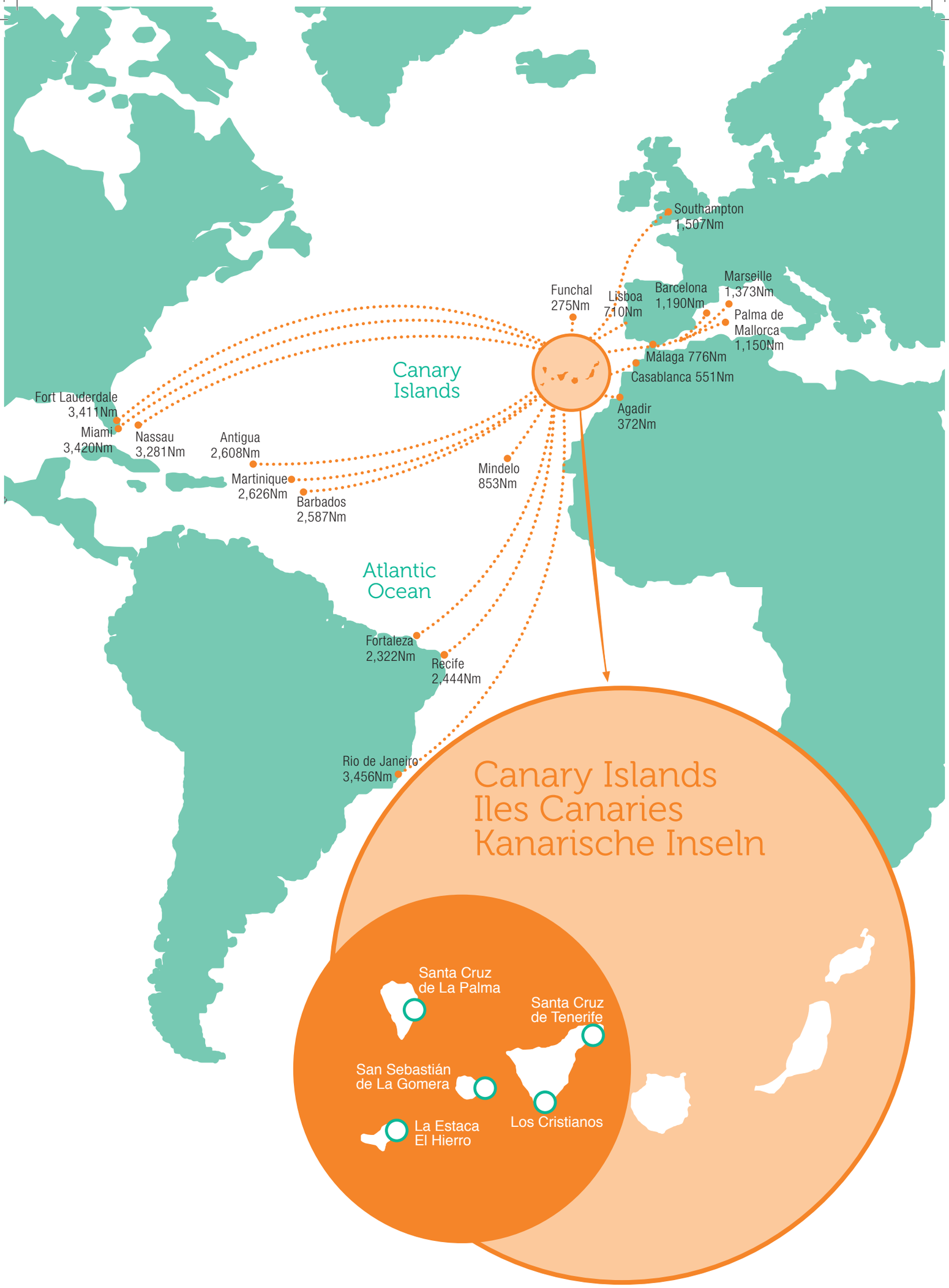
Southampton
1,507Nm
Marseille
1,373Nm
Funchal
275Nm
Lisboa
710Nm
Barcelona
1,190Nm
Palma de
Mallorca
1,150Nm
Málaga 776Nm
Casablanca 551Nm
Agadir
372Nm
Canary
Islands
Fort Lauderdale
3,411Nm
Miami
3,420Nm
Nassau
3,281Nm
Antigua
2,608Nm
Martinique
2,626Nm
Barbados
2,587Nm
Mindelo
853Nm
Atlantic
Ocean
Fortaleza
2,322Nm
Recife
2,444Nm
Rio de Janeiro
3,456Nm
Canary Islands
Iles Canaries
Kanarische Inseln
Santa Cruz
de La Palma
Santa Cruz
de Tenerife
San Sebastián
de La Gomera
Los Cristianos
La Estaca
El Hierro

# Europe's paradise | Le paradise d' Europe | Europas Paradies





# Marina Santa Cruz

Tenerife



| | |
|---|---|
| Lat. | 28° 27,9 N |
| Long. | 016° 14,6 W |
| | QG 1s |
| | QR 1s - (SW) |
| | QR 1s - (SE) |
| VHF | Ch9 |
| | 240 |
| | 100 m |
| | 35 m |
| | 2 min. |
| | 5,7 Km |
| | 14 Km ⇨TFN |
| | (+34) 922 292 184 |
| | (+34) 922 247 933 |
| @ | reservas@marinasantacruz.com |

www.marinasantacruz.com

## Services Services Dienstleistungen

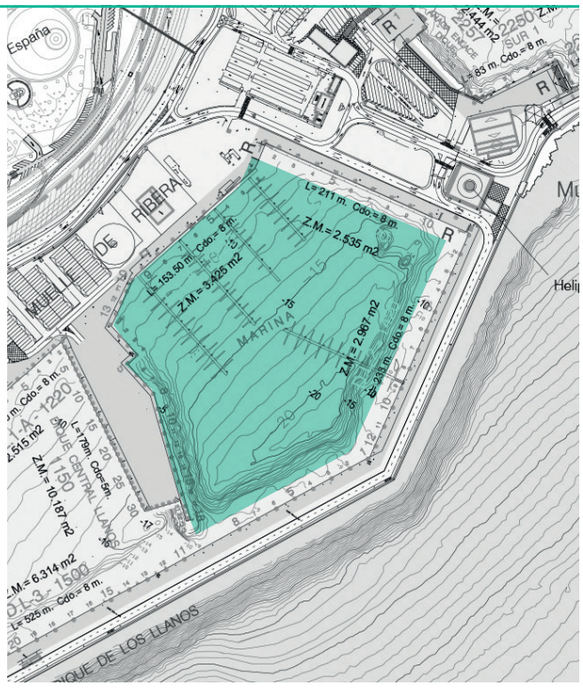

# Marina Tenerife

| | |
|---|---|
| Lat. | 28° 29,8 N |
| Long. | 016° 12,0 W |
| | Fl G 5s |
| | Fl R 5s |
| | Fl (2)G 7s |
| VHF | Ch9 |
| | 220 |
| | 16 m |
| | 11 m |
| | 24 ⚓ + 600Sqm 20 ⚓ 7 m |
| | 7,8 Km |
| | 13 Km |
| | 21 Km ⇨ TFN |
| | (+34) 922 591 247 |
| | (+34) 922 591 390 |
| @ | marinatenerife@nauticaydeportes.com |

www.nauticaydeportes.com

## Services Services Dienstleistungen

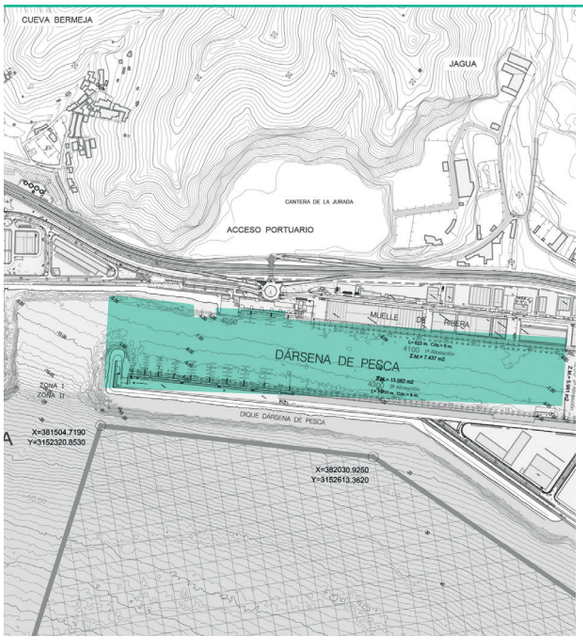


## Varaderos Anaga

| | |
|---|---|
| | 5,500 Sqm |
| | 600 Sqm |
| | 12 m |
| | 5 Tons / 8 m |
| | 64 Tons / 24 m / 6 m ↔ |
| | 40 m x 2 m (up to 6 ⚓ ) |
| | (+34) 922 591 313 |
| | (+34) 922 501 011 |
| @ | varaderosanaga@nauticaydeportes.com |

www.nauticaydeportes.com/varaderos-anaga

# Marina Puerto Chico

Tenerife

| | |
|---|---|
| Lat. | 28° 29´43 N |
| Long. | 16° 12´32 W |
| | Fl G 5s |
| | Fl R 5s |
| | Fl (2)G 7s |
| VHF | Ch9 |
| | 56 |
| | 18 m |
| | 10 m |
| | 60 10m |
| | 5 Km |
| | 10 Km |
| | 20 Km ⇨TFN |
| | (+34) 922 549 818 |
| | (+34) 922 083 093 |
| @ | info@puertochicotfe.es |

## Services Services Dienstleistungen

Marina

# Los Cristianos

Tenerife



| | |
|---|---|
| Lat. | 28° 02,9 N |
| Long. | 016° 43,1 W |
| | Fl(2+1)G 10s |
| | Fl(2)R 7s |
| VHF | Ch14 |
| | 82 |
| | 11 m |
| | 6 m |
| | 100 7m |
| | 5 min. |
| | 2 Km |
| | 18,5 Km ⇨ TFS |
| | (+34) 922 790 827 |
| | (+34) 922 797 863 |
| @ | loscristianos@puertosdetenerife.org |

www.puertodeloscristianos.org

## Services Services Dienstleistungen

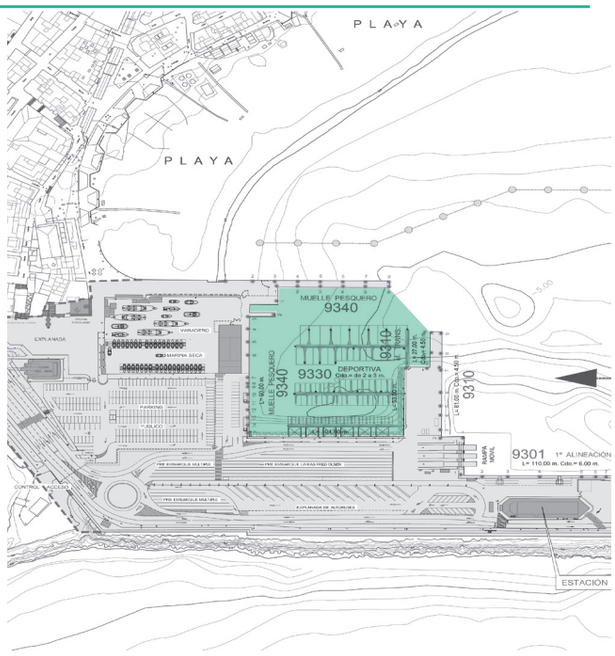

# Marina La Gomera

| | |
|---|---|
| Lat. | 28° 05,3 N |
| Long. | 017° 06,5 W |
| | Fl(3)G 9s |
| | Fl(2)R 7s |
| VHF | Ch9 |
| | 335 |
| | 25 m |
| | 10 m |
| | 1 min. |
| | 3,3 Km |
| | 33,3 Km |
| | (+34) 922 141 769 |
| | (+34) 922 871 362 |
| @ | info@marinalagomera.es |

www.marinalagomera.es

## Services Services Dienstleistungen

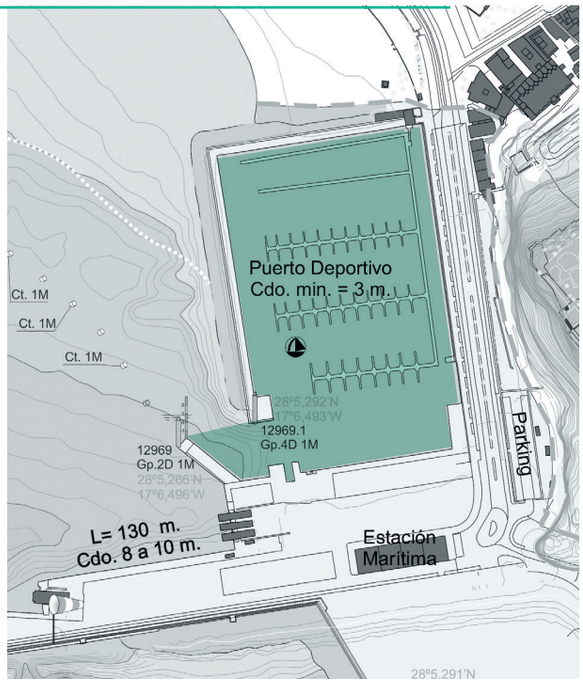

# Marina La Palma

| | |
|---|---|
| Lat. | 28° 40,7 N |
| Long | 017° 46,1 W |
| | Fl(2)G 7s |
| | Fl(2)R 7s |
| VHF | Ch9 |
| | 180 |
| | 20 m |
| | 8 m |
| | 3 min. |
| | 10,4 Km |
| | 8,7 Km |
| | (+34) 922 410 289 |
| | (+34) 922 415 973 |
| @ | info@marinalapalma.es |

www.marinalapalma.es



## Services Services Dienstleistungen

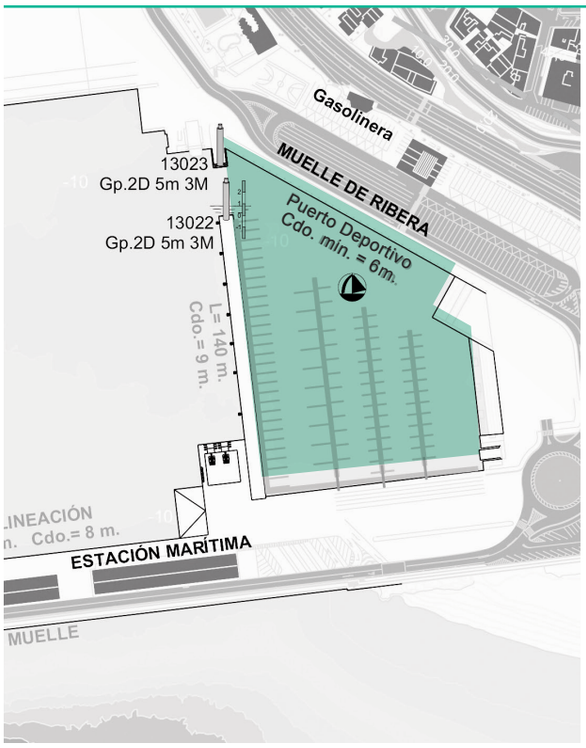

# Marina La Estaca

El Hierro

| | |
|---|---|
| Lat. | 27° 47,0 N |
| Long. | 017° 54,1 W |
| | Fl(2)G 7s |
| | Fl(2)R 7s |
| VHF | Ch14 |
| | 90 |
| | 20 m |
| | 6,5 m |
| | 8,2 Km |
| | 9,3 Km |
| | 7,9 Km |
| | (+34) 922 550 903 |
| @ | controlhierro@puertosdetenerife.org |

www.puertodelhierro.org

## Services Services Dienstleistungen

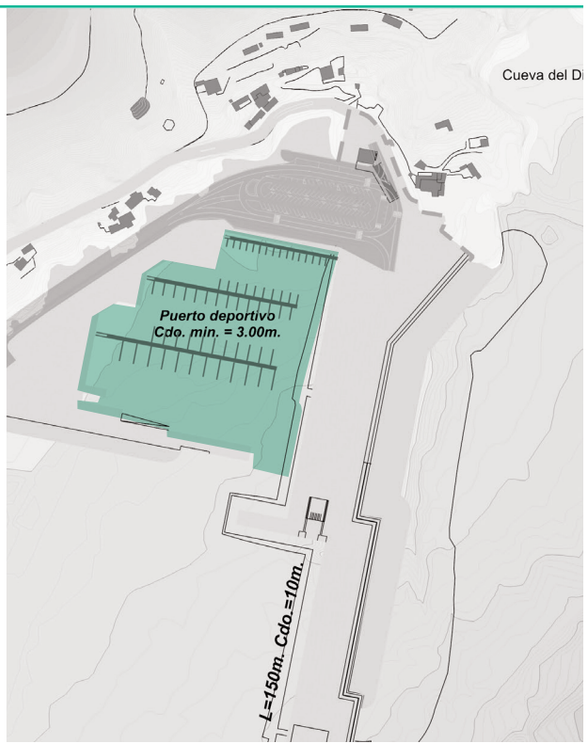

# 7 Biosphere reserves
# Réserves de la biosphère
# Biosphärenreservate

The Canary Islands are an outstanding touristic destination known in the whole world for its dramatic sceneries and ethernal Spring temperatures.

The islands are the second Spanish cruise destination thanks to their variety and attractiveness, offering natural landscapes, gastronomy, wineries, heritage, folklore, beaches, golf courses, shopping and the best Carnivals in Europe.

Les Îles Canaries sont une destination touristique exceptionnelle connue dans le monde entier pour ses paysages spectaculaires et ses températures de printemps éternel.

Les îles sont la deuxième destination de croisière en Espagne grâce à leur variété et attractivité. En effet, elles offrent des paysages naturels, une gastronomie unique, des vignobles, du patrimoine, du folklore, des plages, des terrains de golf, du shopping et les meilleurs carnavals d'Europe.

Die Kanarischen Inseln sind ein außergewöhnliches Reiseziel; sie sind weltweit bekannt für ihre atemberaubenden Landschaften und ihr gleichbleibendes Klima - den ewigen Frühling.

Dank ihrer Vielseitigkeit und Attraktivität stehen die Inseln an zweiter Stelle der Spanien-Kreuzfahrten - sie bieten Naturlandschaften, ausgezeichnete Gastronomie und Weine, Tradition, Folkore, Strände, Golfplätze, Einkaufsmöglichkeiten und den besten Karneval Europas.

# 3 World Heritage Sites
# Sites de Patrimoine Mondial
# Welterbestätten

# 4 National Parks
# Parcs Nationaux
# Nationalparks

www.puertosdetenerife.org